



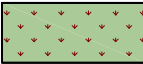







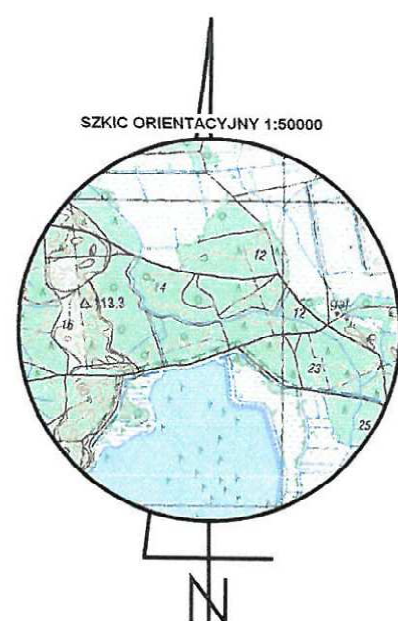
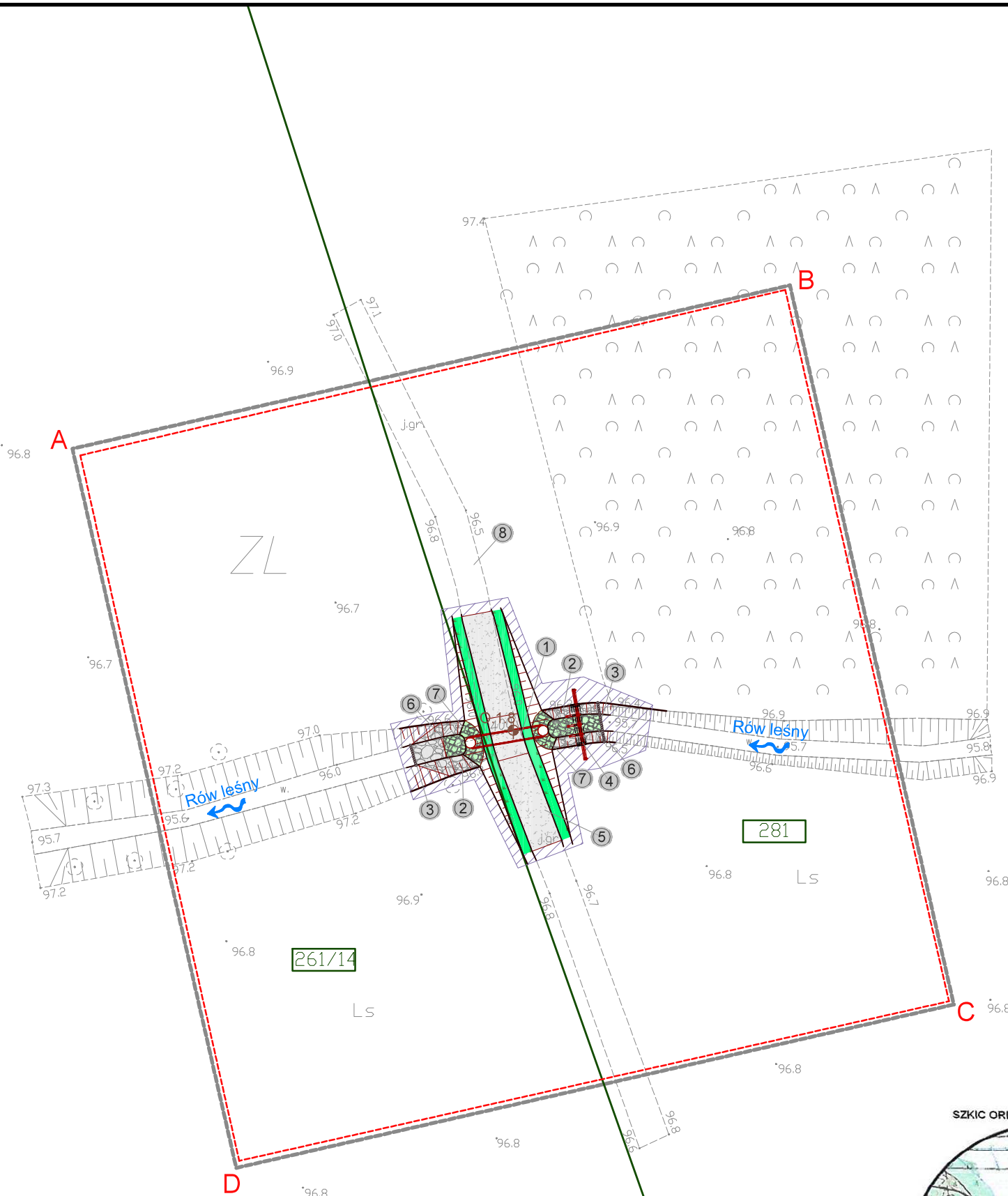



**Uwagi:**

1. Część graficzną projektu rozpatrywać łącznie z opisem technicznym
2. Nie należy odmierzać wymiarów z rysunku, ani używać go jako szablonu. Przed przystąpieniem do prac wykonawczych wszystkie wymiary należy sprawdzić w naturze. W przypadku stwierdzenia niezgodności należy zwrócić się do projektanta.
3. Zastrzega się wszelkie prawa wynikające z ustawy o prawie autorskim. Niniejszy rysunek nie może być przysowywany, uzupełniany lub odstąpiony komunikówkowi bez pisemnej zgody posiadacza praw autorskich.

	Zakres ewentualnego wyrównania terenu do istniejących rzędnych
	Zabezpieczenie przed erozją narzutem kamiennym
	Obrukowanie kamieniem łupanym układanym na zaprawie cementowej
	Stabilizacja nawierzchni drogowej kruszywem
	Obsiew skarp mieszanką traw
	Palisada drewniana
	Numer ewidencyjny działki inwestycyjnej
	Granice działek ewidencyjnych
	Linia rozgraniczająca teren inwestycji
	Oznaczenie odwiertu geologicznego
	Oznaczenie punktu współrzędnych
	Kierunek spływu wód

Oznaczenie punktu		Współrzędne	
		X	Y
W1		5713471.6481	6438860.7862
0	02-2021	Wydanie pierwotne rysunku.	
Nr rew.	Data	Opis zmian	
Inwestor: Państwowe Gospodarstwo Leśne Lasy Państwowe Nadleśnictwo Żmigród ul. Parkowa 4a 55-140 Żmigród			
Biuro projektowe:		 Instytut oze	
Instytut OZE Sp. z o. o.		ul. Skrajna 41A, 25-650 Kielce	
Inwestycja (Projekt nr SW732):  „Zwiększenie wykorzystania zasobów wodnych poprzez adaptację istniejących systemów melioracyjnych do pełnienia funkcji retencyjnych oraz niwelowanie ich negatywnego oddziaływania na ekosystemy leśne na terenie Leśnego Kompleksu Promocyjnego Lasy Doliny Baryczy”			
Adres inwestycji: dz. ewidencyjna nr 281,261/14 obręb 0020 Brzezina Sułowska gm. Milicz, powiat milicki, woj. dolnośląskie			
Imię i nazwisko		Branża, nr upr.	Podpis
Projektant: mgr inż. Anita Banaś mgr inż. Tomasz Kowalski			
hydrotechniczna SWK/0079/PBH/19			
drogowa SWK/0129/POOD/10			
Asystenci Projektanta: mgr inż. Wiktor Krajcarz mgr inż. Sylvia Lisowska mgr inż. Barbara Jakubczyk			
hydrotechniczna -			
hydrotechniczna -			
hydrotechniczna -			
Nazwa rysunku:  Projekt zagospodarowania terenu obiekt 732.1.8			
Stadium: Projekt wykonawczy	Branża: hydrotechniczna	Nr rysunku:  PW-H-2.1	
Skala: 1:500	Data: 02-2021	Format: A3roll	Str:



<b>MAPA DO CELÓW PROJEKTOWYCH</b>		<b>ARKUSZ 14 (38)</b>
Oznaczenie kancelaryjne zgłoszenia pracy geodezyjnej o		GGM-PDG/GK.G640.1056.2018
Miejscowość		Brzezina Sułowska Nr 732.18
Jednostka ewidencyjna	identyfikator nazwa	021303_5 Milicz
Obręb ewidencyjny	identyfikator nazwa	021303_5.0020 Brzezina Sułowska
Skala mapy	1:500	
Nazwa układu współrzędnych	prostokątnych płaskich wysokości	PL2000/6 PL-KRON 86-NH
Oznaczenie granic obszaru aktualizacji		
Mapa z została wykonana bez ustalania gruntuów obciążonych służebnościami gruntowymi		
Oznaczenie i symbol konturu użytku gruntowego który nie jest ujawniony w bazie danych ewidencji gruntów i budynków		bruk
Mapa w posie oznaczonym linią przerywaną aktualna na dzień 22.12.2018r.		
<b>ARTWA-GEO GEODEZJA</b> Artur Nowak Ligota 74 b, 55-100 Trzebnica tel. 607 464 885 NIP 8991305809, REGON 022482430		GEODETA UPRAWNIENY Inż. Artur Nowak Nr uprawnień 19466 Ligota 74 b, 55-100 Trzebnica Kom. 607 464 885 e-mail: art-nowak@e2.pl
Nazwa i nazwa wykonawcy oraz data i podpis osoby reprezentującej wykonawcę		Imię i nazwisko i prawnego oraz data i podpis geodety uprawnionego lub jego sprawozdawcy

Legenda:

Poświadczam się, że niniejszy dokument został opracowany w wyniku prac  
 geodezyjnych i kartograficznych, których rezultaty zawiera operat techniczny  
 wpisany do ewidencji materiałów państwowego zasobu geodezyjnego  
 i kartograficznego

Organ opracowujący państwowy zasób  
 geodezyjny i kartograficzny

Identyfikator ewidencyjny materiału  
 zasobu operat technicznego

Data wpisania operatu technicznego  
 do ewidencji państwowego zasobu

Imię, nazwisko i podpis osoby  
 reprezentującej organ

STAROSTA MILICKI

P0213.2019. 495

17. 06. 2019

Z up. ~~Starosty~~  
 Monika Furkał  
 główny specjalista